


FW


3 จาก นางสาวปิยะนุช สวัสดิ์ (คณะอุตสาหกรรมเกษตร) [ทราบและส่งต่อ](#) 16 พ.ย. 2565 09:36
วัตถุประสงค์ เพื่อดำเนินการต่อ

ถึง นายอนงค์ ผมขาว (คณะอุตสาหกรรมเกษตร) 

ข้อความ :
ทราบ แจ้งตามเสนอ

FW

2 จาก นายอนงค์ ผมขาว (คณะอุตสาหกรรมเกษตร) [ทราบและส่งต่อ](#) 14 พ.ย. 2565 16:22
วัตถุประสงค์ เพื่อพิจารณาเสนอ

ถึง นางสาวอุไรวรรณ ศักยภินันท์ (คณะอุตสาหกรรมเกษตร)  ทราบ 15 พ.ย. 2565 13:30

ข้อความ :

เรียน เลขาธิการคณะกรรมการเกษตร

ด้วยสำนักงานพัฒนาเทคโนโลยีอวกาศและภูมิสารสนเทศ (องค์การมหาชน) : สทอภ. ได้พัฒนาหลักสูตรฝึกอบรมด้านเทคโนโลยีอวกาศและภูมิสารสนเทศ ประจำปี 2566 จำนวน 10 หลักสูตร เพื่อให้ผู้บริหาร บุคลากรภาครัฐ ภาครัฐวิสาหกิจ ภาคเอกชน ภาคการศึกษา รวมถึงบุคคลทั่วไป ได้พัฒนาความรู้ความสามารถ ทักษะ สมรรถนะในการนำเทคโนโลยีอวกาศและภูมิสารสนเทศ ไปใช้สนับสนุนภารกิจของตนและหน่วยงานให้สอดคล้องกับสถานการณ์ที่เปลี่ยนแปลงอย่างมีประสิทธิภาพ ผู้สนใจสามารถศึกษารายละเอียดเนื้อหาแต่ละหลักสูตรและสมัครแบบออนไลน์ผ่านทางเว็บไซต์ <http://training.gistde.or.th> ตามกำหนดการที่ประกาศฯ ได้ระบุ รายละเอียดตามเอกสารแนบ

- เพื่อโปรดทราบและโปรดพิจารณา
- เห็นควรเผยแพร่ประชาสัมพันธ์ให้บุคลากรและผู้สนใจทราบผ่านทางระบบ CMU e-Document และนำขึ้น Web site คณะฯ ต่อไป

แพรวนภา มั่งยี



สำนักงานพัฒนาเทคโนโลยีอวกาศและภูมิสารสนเทศ (องค์การมหาชน)

กระทรวงการอุดมศึกษา วิทยาศาสตร์ วิจัยและนวัตกรรม

Geo-Informatics and Space Technology Development Agency (Public Organization)

Ministry of Higher Education, Science, Research and Innovation

ที่ อว 5308/ว 2487

8 พฤศจิกายน 2565

กองบริหารงานกลาง
มหาวิทยาลัยเชียงใหม่
เลขรับ.....10012.....
วันที่.....14/11/2565.....
เวลา.....

เรื่อง ขอเชิญเข้ารับการฝึกอบรม หลักสูตร เทคโนโลยีอวกาศและภูมิสารสนเทศ ประจำปี 2566

เรียน อธิการบดีมหาวิทยาลัยเชียงใหม่

สิ่งที่ส่งมาด้วย เอกสารประชาสัมพันธ์การฝึกอบรม หลักสูตร เทคโนโลยีอวกาศและภูมิสารสนเทศ ประจำปี 2566

ด้วย สำนักงานพัฒนาเทคโนโลยีอวกาศและภูมิสารสนเทศ (องค์การมหาชน) : สทอภ. ได้เล็งเห็นความสำคัญของการนำเทคโนโลยีอวกาศและภูมิสารสนเทศ ไปประยุกต์ใช้ในการพัฒนาประเทศทุกมิติ สทอภ. จึงได้พัฒนาหลักสูตรฝึกอบรมด้านเทคโนโลยีอวกาศและภูมิสารสนเทศ ประจำปี 2566 จำนวน 10 หลักสูตร ดังมีรายละเอียดตามเอกสารประชาสัมพันธ์การฝึกอบรมฯ สิ่งทีส่งมาด้วย โดยมีวัตถุประสงค์เพื่อให้ผู้บริหาร และบุคลากร ภาครัฐ ภาครัฐวิสาหกิจ ภาคเอกชน ภาคการศึกษา รวมถึงบุคคลทั่วไป ได้พัฒนาความรู้ ความสามารถ ทักษะ สมรรถนะในการนำเทคโนโลยีอวกาศและภูมิสารสนเทศ ไปใช้สนับสนุนภารกิจ ของหน่วยงานให้สอดคล้องกับสถานการณ์ที่เปลี่ยนแปลงอย่างมีประสิทธิภาพ อีกทั้ง เพื่อเป็นการแลกเปลี่ยน ความรู้ ประสบการณ์เกี่ยวกับงานด้านเทคโนโลยีอวกาศและภูมิสารสนเทศ อันจะเป็นประโยชน์อย่างสูง ต่อการพัฒนาประเทศและประชาชนโดยรวมอย่างยั่งยืน ต่อไป

สทอภ. จึงขอเรียนเชิญท่านและบุคลากร เข้ารับการฝึกอบรมหลักสูตรฯ ดังกล่าว โดยสามารถ ศึกษารายละเอียดเนื้อหาแต่ละหลักสูตรและสมัครแบบออนไลน์ผ่านทางเว็บไซต์ <http://training.gistda.or.th> สทอภ. จะจัดลำดับผู้สมัครเข้ารับการฝึกอบรมฯ ที่สมัครและได้ชำระเงินค่าลงทะเบียนเรียบร้อยแล้ว ทั้งนี้ ผู้เข้ารับการฝึกอบรมฯ สามารถเบิกจ่าย ค่าลงทะเบียน ค่าเดินทาง และอื่น ๆ ได้ตามระเบียบ กระทรวงการคลัง ว่าด้วยค่าใช้จ่ายในการฝึกอบรม

จึงเรียนมาเพื่อโปรดพิจารณา ให้เกียรติเข้ารับการฝึกอบรมและส่งบุคลากรเข้ารับการฝึกอบรมฯ ตลอดจนขอความกรุณาเผยแพร่ประชาสัมพันธ์หลักสูตรฯ ดังกล่าวข้างต้น และขอขอบคุณมา ณ โอกาสนี้

ขอแสดงความนับถือ

(นายพีร์ ชูศรี)

รองผู้อำนวยการ

ปฏิบัติงานแทนผู้อำนวยการ

สำนักงานพัฒนาเทคโนโลยีอวกาศและภูมิสารสนเทศ

สำนักเครือข่ายองค์ความรู้

โทร. 0 3304 8091 ต่อ 107-109

e-mail: training@gistda.or.th



หลักสูตร เทคโนโลยีอวกาศและภูมิสารสนเทศ ประจำปี 2566

ลำดับ	ชื่อหลักสูตร	ระดับ	อัตรา ค่าลงทะเบียน ต่อคน (บาท)	วัน เดือน ปี /สถานที่ ฝึกอบรม	วันปิดรับสมัคร และชำระเงิน ภายในวันที่	รูปแบบ การฝึกอบรม
1	หลักสูตร การเขียนโปรแกรมด้วยภาษา Python เพื่อพัฒนางานด้านระบบสารสนเทศภูมิศาสตร์	ขั้นสูง	17,000	6 – 10 ก.พ. 2566 สทอภ. (บางเขน)	23 ธ.ค. 2565	ในชั้นเรียน
2	หลักสูตร การพัฒนาดาวเทียม	ขั้นพื้นฐาน	ฟรี	1 – 30 มี.ค. 2566	15 ม.ค. 2566	ออนไลน์
3	หลักสูตร ระบบสารสนเทศภูมิศาสตร์สำหรับผู้เริ่มต้นใช้งาน	ขั้นพื้นฐาน	9,500	13 – 17 มี.ค. 2566 สทอภ. (บางเขน)	27 ม.ค. 2566	ในชั้นเรียน
4	หลักสูตร Geospatial Big Data Analytics (Non-Degree)	ขั้นสูง	17,000	27 – 31 มี.ค. 2566 สทอภ. (บางเขน)	10 ก.พ. 2566	ในชั้นเรียน
5	หลักสูตร Advanced Composite Manufacturing and Testing for Aerospace	ขั้นสูง	10,000	15 – 16 พ.ค. 2566 สทอภ. (ศรีราชา)	3 มี.ค. 2566	ในชั้นเรียน
6	หลักสูตร การสำรวจระยะไกลด้วยดาวเทียมสำรวจโลก	ขั้นพื้นฐาน	16,500	22 – 26 พ.ค. 2566 สทอภ. (บางเขน)	7 เม.ย. 2566	ในชั้นเรียน
7	หลักสูตร ภูมิสารสนเทศสำหรับผู้บริหารระดับสูง รุ่นที่ 10	ผู้บริหาร ระดับสูง	ทั้งในและ ต่างประเทศ 160,000 ในประเทศ 60,000	17, 24 มิ.ย. 2566 (กทม.) 29 มิ.ย. – 1 ก.ค. 2566 (ดูงานในประเทศ) 9 – 15 ก.ค. 2566 (ดูงานต่างประเทศ) 21 – 22 ก.ค. 2566 (จังหวัดชลบุรี)	1 เม.ย. 2566	ในชั้นเรียน
8	หลักสูตร Design and Analysis Structure by Computer Aided Engineering	ขั้นสูง	10,000	19 – 20 มิ.ย. 2566 สทอภ. (ศรีราชา)	5 พ.ค. 2566	ในชั้นเรียน
9	หลักสูตร การออกแบบและสร้างดาวเทียมขนาดเล็กขั้นพื้นฐาน	ขั้นพื้นฐาน	16,500	10 – 14 ก.ค. 2566 สทอภ. (บางเขน)	24 พ.ค. 2566	ในชั้นเรียน
10	หลักสูตร การพัฒนาโปรแกรมด้านการวิเคราะห์ข้อมูลเชิงพื้นที่ทางอินเทอร์เน็ต (Non-Degree)	ขั้นสูง	17,000	21 – 25 ส.ค. 2566 สทอภ. (บางเขน)	30 มิ.ย. 2566	ในชั้นเรียน

- หมายเหตุ: 1. Non-Degree สามารถเก็บหน่วยกิตกับมหาวิทยาลัยเครือข่ายของ สทอภ.
 2. ค่าลงทะเบียนได้รวมค่าใช้จ่ายตลอดหลักสูตรแล้ว ได้แก่ ค่าเอกสารทางวิชาการ ค่าธรรมเนียม ค่าอาหารว่าง เครื่องดื่ม และค่าอาหารกลางวัน หลักสูตรที่มีการศึกษาดูงาน ออกสำรวจภาคสนามได้รวมค่าใช้จ่าย ได้แก่ ค่าตัวเครื่องบิน ค่ารถ ค่าที่พัก และค่าอาหารเย็น (ในวันที่ค้างคืน)
 3. ค่าลงทะเบียนได้รวมภาษีมูลค่าเพิ่มเรียบร้อยแล้ว และไม่หักภาษี ณ ที่จ่าย
 4. ชื่อหลักสูตร และวันเวลาในตารางฝึกอบรม ขอสงวนสิทธิ์ในการเปลี่ยนแปลง



033 048 091 ต่อ 107 – 109 หรือ 08 4751 8253

training@gistda.or.th

http://training.gistda.or.th

https://www.facebook.com/gistdatrainingcenter

Website

LINE official



วิธีการสมัครเข้าฝึกอบรม

หลักสูตร เทคโนโลยีอวกาศและภูมิสารสนเทศ ประจำปี 2566

1. ตรวจสอบที่ว่าง หลักสูตร เทคโนโลยีอวกาศและภูมิสารสนเทศ

ประจำปี 2566 ได้ 3 วิธี ดังนี้

- เว็บไซต์ <http://training.gistda.or.th>
- LINE ID: gistdatraining
- โทรศัพท์ 033 048 091 ต่อ 107 – 109 หรือ 08 4751 8253

2. วิธีการสมัคร

ทางเว็บไซต์ <http://training.gistda.or.th> เท่านั้น

3. วิธีชำระค่าลงทะเบียน

โอนเงินเข้าธนาคารกรุงไทย จำกัด

ประเภทออมทรัพย์ สาขาอ่าวอุดม

ชื่อบัญชี สำนักงานพัฒนาเทคโนโลยีอวกาศและภูมิสารสนเทศ

(องค์การมหาชน) เลขที่บัญชี 247-0-44326-1

4. สอบถามรายละเอียดเพิ่มเติม

สำนักเครือข่ายองค์ความรู้

สำนักงานพัฒนาเทคโนโลยีอวกาศและภูมิสารสนเทศ (องค์การมหาชน)

88 หมู่ที่ 9 ตำบลทุ่งสุขลา อำเภอศรีราชา จังหวัดชลบุรี 20230

โทรศัพท์ : 033 048 091 ต่อ 107 – 109 หรือ 08 4751 8253

Email: training@gistda.or.th

Facebook: <https://www.facebook.com/gistdatrainingcenter>

LINE ID: gistdatraining

เงื่อนไข

การขอยกเลิกเข้าฝึกอบรม

1. กรณีที่สมัครแต่ยังไม่ได้ชำระค่าลงทะเบียน
 - สามารถแจ้งยกเลิกการลงทะเบียน
ผ่านทาง Email: training@gistda.or.th เท่านั้น
 - แจ้งยกเลิกล่วงหน้า 30 วันก่อนถึงวันจัดฝึกอบรม
2. กรณีที่สมัครและชำระค่าลงทะเบียนเรียบร้อยแล้ว
 - สามารถแจ้งยกเลิกการลงทะเบียน ผ่านทาง
Email: training@gistda.or.th เท่านั้น
 - แจ้งล่วงหน้า 30 วันก่อนถึงวันจัดฝึกอบรม
 - ผู้สมัครจะต้องเป็นผู้รับผิดชอบค่าธรรมเนียมในการโอนเงินคืน

หมายเหตุ

กรณี สทอภ. ไม่สามารถจัดหลักสูตรฝึกอบรมได้
ค่าธรรมเนียม การโอนค่าลงทะเบียนคืนให้ผู้สมัคร สทอภ.
จะเป็นผู้รับผิดชอบ



GISTDA

เราคือมืออาชีพด้านการถ่ายทอดองค์ความรู้
เพื่อพัฒนาบุคลากร ด้านเทคโนโลยีอวกาศและภูมิสารสนเทศ
แบบ **Lifelong Learning**


หลักสูตรเทคโนโลยีอวกาศ และภูมิสารสนเทศ ประจำปี 2566

1 หลักสูตรสำหรับผู้บริหารระดับสูง

4 หลักสูตรด้านเทคโนโลยีอวกาศ

5 หลักสูตรด้านภูมิสารสนเทศ

ช่องทางการติดต่อ



วันนี้เราสามารถติดต่อกันได้ง่ายยิ่งขึ้น
พร้อมทั้งรับข้อมูลข่าวสารเพียงเพิ่มเพื่อน



<https://training.gistda.or.th>

☎ 033 048 091 ต่อ 107 - 109
หรือ 084-751-8253



training@gistda.or.th



GISTDA Training Center



GISTDA

1 หลักสูตรสำหรับ ผู้บริหารระดับสูง

หลักสูตร ภูมิสารสนเทศสำหรับ ผู้บริหารระดับสูง รุ่นที่ 10

ตอบโจทย์ ผู้บริหาร ระดับสูง

ขอเรียนเชิญผู้บริหารทุกท่าน ร่วมศึกษา เรียนรู้ แลกเปลี่ยนข้อคิดเห็น



วันที่ 17 และ 24 มิ.ย. 2566

ศึกษา เรียนรู้ แลกเปลี่ยนข้อคิดเห็น
โดยวิทยากรชั้นนำ ระดับแนวหน้าของประเทศ
(กทม.)

วันที่ 29 มิ.ย. - 1 ก.ค. 2566

ศึกษา เรียนรู้ แลกเปลี่ยนข้อคิดเห็น
(ในประเทศ)



วันที่ 9 - 15 ก.ค. 2566

ศึกษา เรียนรู้ แลกเปลี่ยนข้อคิดเห็น
(ต่างประเทศ)

วันที่ 21 - 22 ก.ค. 2566

ศึกษา เรียนรู้ แลกเปลี่ยนข้อคิดเห็น
สรุปผล และปิดฝึกอบรม
(จังหวัดชลบุรี)

อัตราค่าลงทะเบียน (รวมภาษีมูลค่าเพิ่ม 7%)

ทั้งในและต่างประเทศ 160,000 บาท
เฉพาะในประเทศ 60,000 บาท



033 048 091 ต่อ 107 - 109
หรือ 084-751-8253

training@gistda.or.th GISTDA Training Center

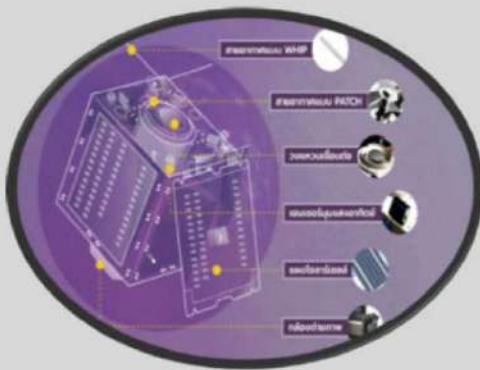
<https://training.gistda.or.th>



GISTDA

4 หลักสูตร ด้านเทคโนโลยีอวกาศ (Space)

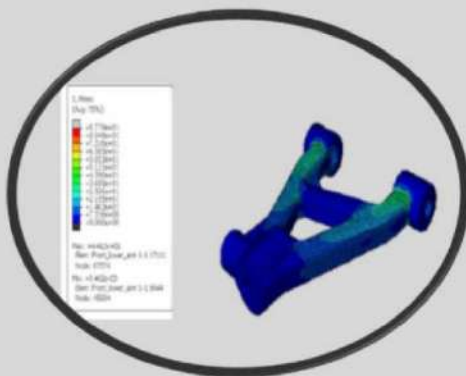
ตอบโจทย์
Space
Economy




การพัฒนาดาวเทียม



Advanced Composite Manufacturing
and Testing for Aerospace



Design and Analysis Structure
by Computer Aided Engineering



การออกแบบและสร้าง
ดาวเทียมขนาดเล็กขั้นพื้นฐาน



033 048 091 ต่อ 107 - 109
หรือ 084-751-8253



training@gistda.or.th GISTDA Training Center



<https://training.gistda.or.th>



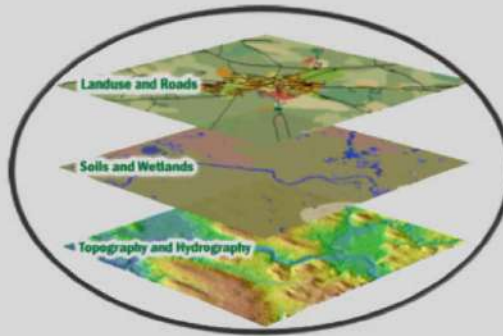
GISTDA

5 หลักสูตรด้าน ภูมิสารสนเทศ (Geo-Informatics: GI)

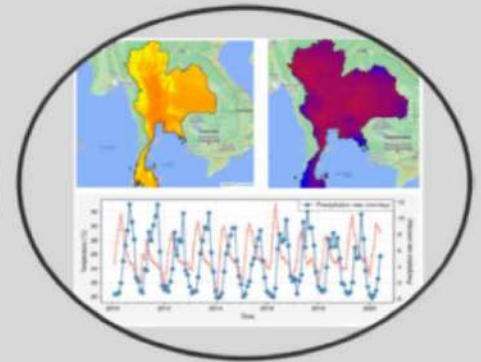
ตอบโจทย์ ผู้ใช้งานจริง



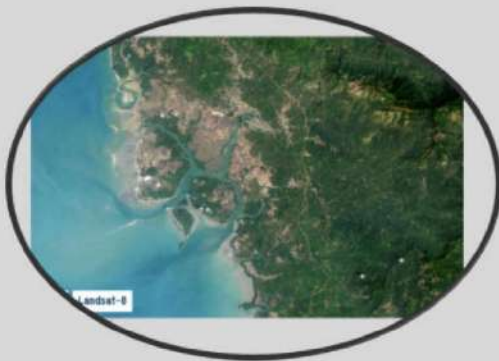
การเขียนโปรแกรม
ด้วยภาษา Python เพื่อพัฒนางาน
ด้านระบบสารสนเทศภูมิศาสตร์



ระบบสารสนเทศภูมิศาสตร์
สำหรับผู้เริ่มต้นใช้งาน



Geospatial Big Data
Analytics (Non-Degree)



การสำรวจระยะไกลด้วยดาวเทียมสำรวจโลก



การพัฒนาโปรแกรมด้านการวิเคราะห์ข้อมูล
เชิงพื้นที่ทางอินเทอร์เน็ต (Non-Degree)



033 048 091 ต่อ 107 - 109
หรือ 084-751-8253



training@gistda.or.th GISTDA Training Center



<https://training.gistda.or.th>



GISTDA

หลักสูตรเฉพาะกลุ่ม

ตอบโจทย์
ความต้องการ
ขององค์กร

ออกแบบเนื้อหาหลักสูตร ตามความต้องการขององค์กร



สนใจฝึกอบรมเฉพาะกลุ่มโปรดติดต่อ



033 048 091 ต่อ 107 - 109
หรือ 084-751-8253



training@gistda.or.th GISTDA Training Center



<https://training.gistda.or.th>